Préfet d'Indre-et-Loire
Préfet d'Indre-et-Loire

Direction Départementale des Territoires d'Indre et Loire

Service Urbanisme et Habitat

Plan de Prévention Des Risques Naturels Prévisibles d'Inondation

Val de Tours - Val de Luynes

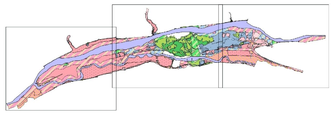

Carte du zonage réglementaire

Carte 4 - EXTRAITS

Echelle : 1 / 5 000 & 1 / 2 500

Projet de révision du PLU de Luynes
Vu pour être annexé à la délibération
métropolitaine du 21 octobre 2019

Pour le Président
Le Vice-Président délégué,
Christian GATARD.

Annexé à l'arrêté préfectoral
du 18 juillet 2016
approuvant la révision du PPRI
Val de Tours - Val de Luynes

Juillet 2016

Légende

Zones réglementaires du PPRI inondables par la crue de référence

Zones A – Champ d'expansion des crues

- A EP en zone d'Écoulement Préférentiel (EP)
- A ZDE en Zone de Dissipation de l'Énergie (ZDE)
- A TF en aléa Très Fort (TF) ou TF+ si fréquemment inondable
- A F en aléa Fort (F) ou F+ si fréquemment inondable
- A M en aléa Modéré (M)
- A EM dans le lit mineur des cours d'eau, au lit endiqué de La Loire ou du Cher, à la zone directement inondable par débordement de la Loire ou du Cher.

Zones B – Zones déjà urbanisées

- B EP en zone d'Écoulement Préférentiel (EP)
- B ZDE en Zone de Dissipation de l'Énergie (ZDE)
- B TF en aléa Très Fort (TF) ou TF+ si fréquemment inondable
- B F en aléa Fort (F) ou F+ si fréquemment inondable
- B M en aléa Modéré (M)

Zones C – Centres urbains

- C EP en zone d'Écoulement Préférentiel (EP)
- C ZDE en Zone de Dissipation de l'Énergie (ZDE)
- C TF en aléa Très Fort (TF) ou TF+ si fréquemment inondable
- C F en aléa Fort (F) ou F+ si fréquemment inondable
- C M en aléa Modéré (M)

Zone fréquemment inondable (TF+, F+)

Zones réputées non inondables par la crue de référence du PPRI

- Zone hors d'eau isolée ou linéaire

Autres

- NGF Ligne isocote du niveau des Plus Hautes Eaux Connues (PHEC) (Altitudes « normales » NGF - IGN69)
- Limites communales
- Routes principales
- Voies SNCF et tramway
- Parcelles cadastrales
- Bati cadastral
- AF Lettrage Zones réglementaires du PPRI

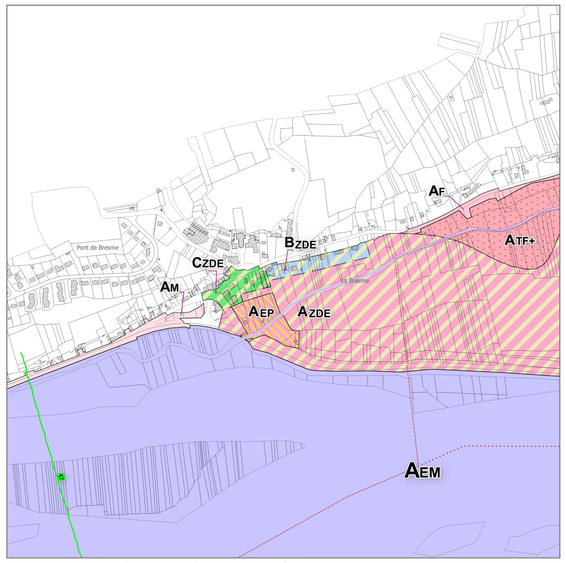

Saint-Etienne-de-Chigny : Extrait 1 / 5 000 ème

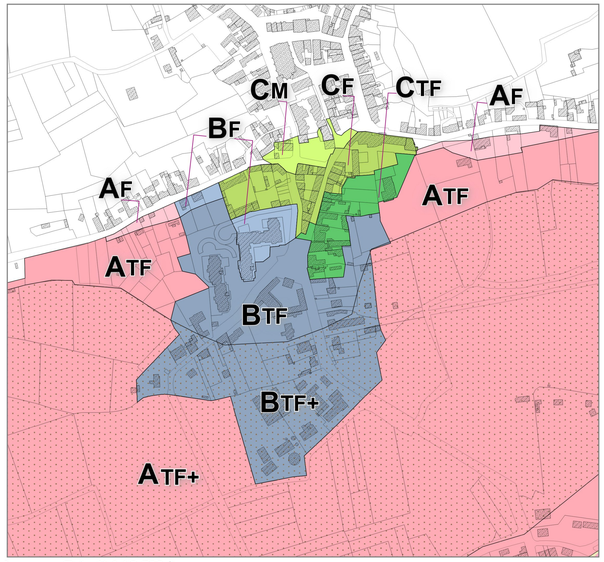

Luynes : Extrait 1 / 2 500 ème

Rochecorbon : Extrait 1 / 5 000 ème

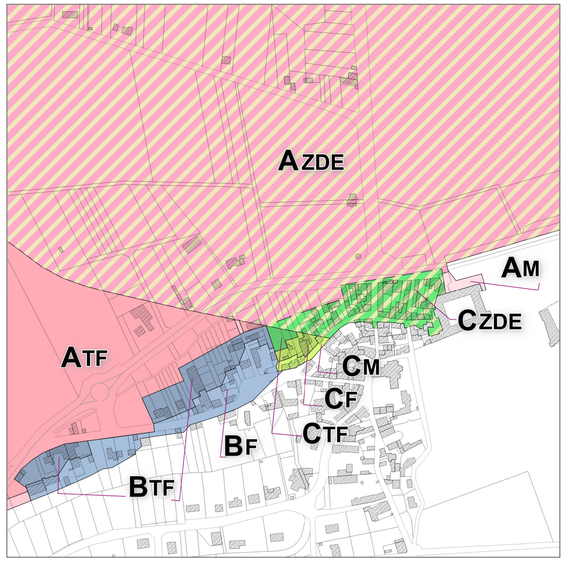

Villandry : Extrait 1 / 2 500 ème

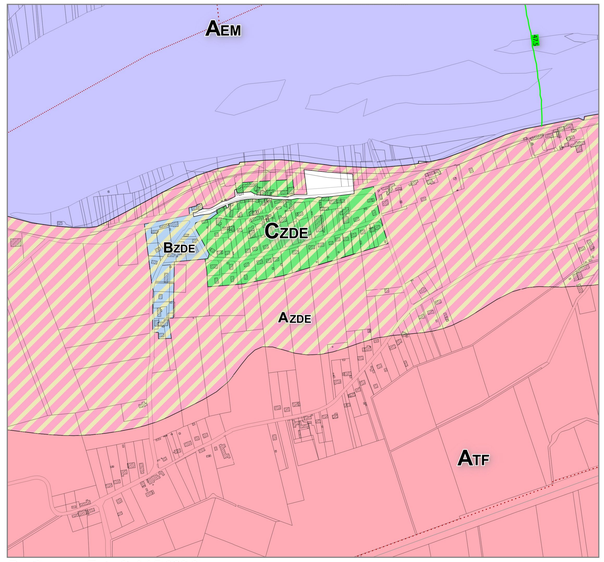

Berthenay : Extrait 1 / 5 000 ème

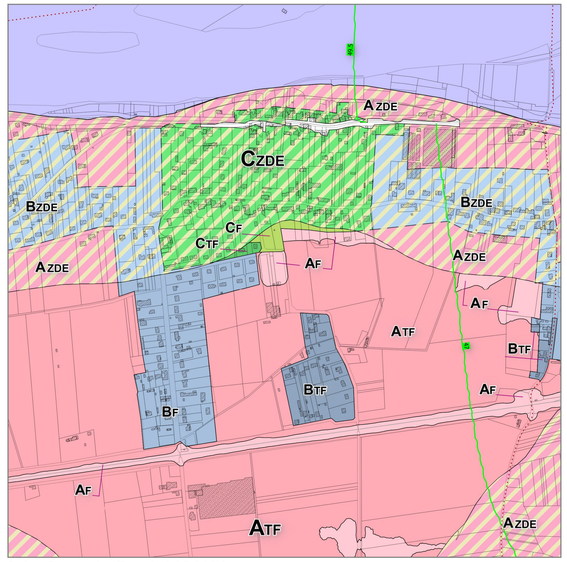

Saint-Genouph : Extrait 1 / 5 000 ème

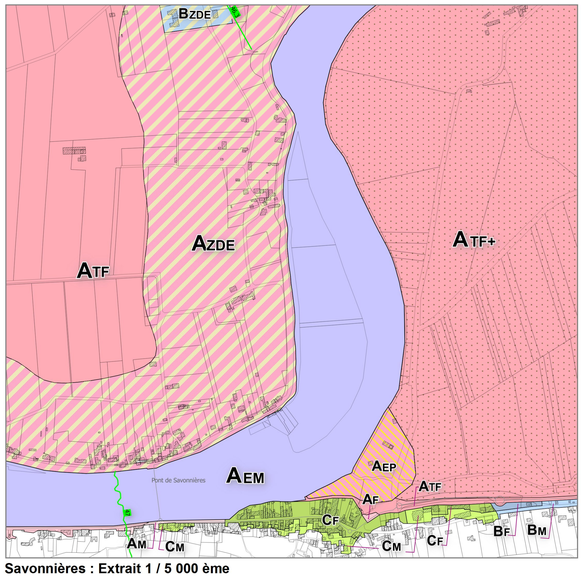

Savonnières : Extrait 1 / 5 000 ème

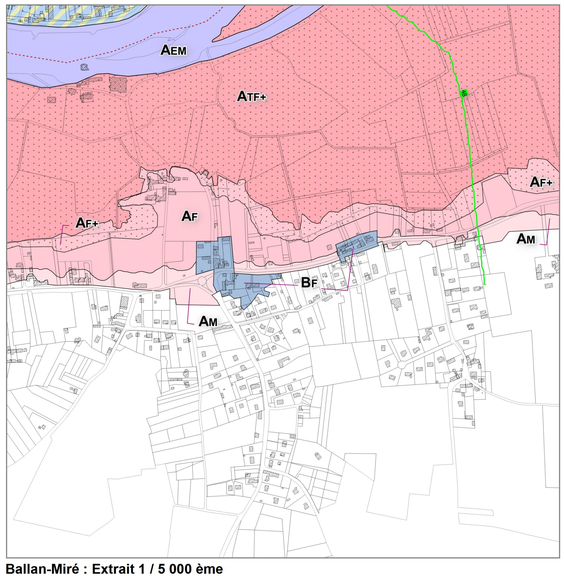

Ballan-Miré : Extrait 1 / 5 000 ème

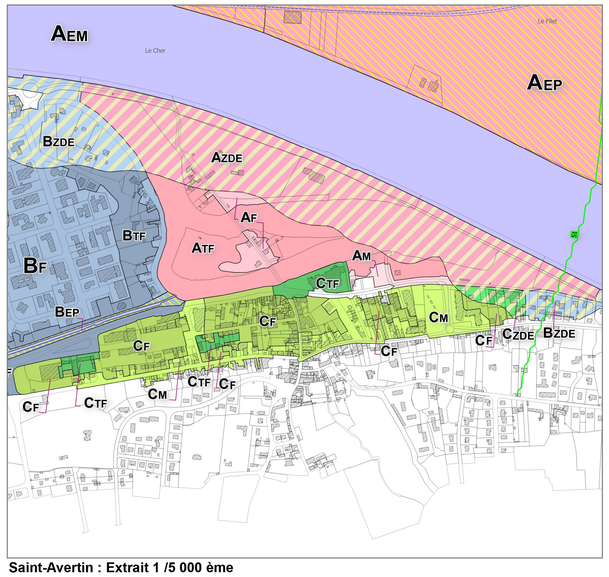

Saint-Avertin : Extrait 1 /5 000 ème

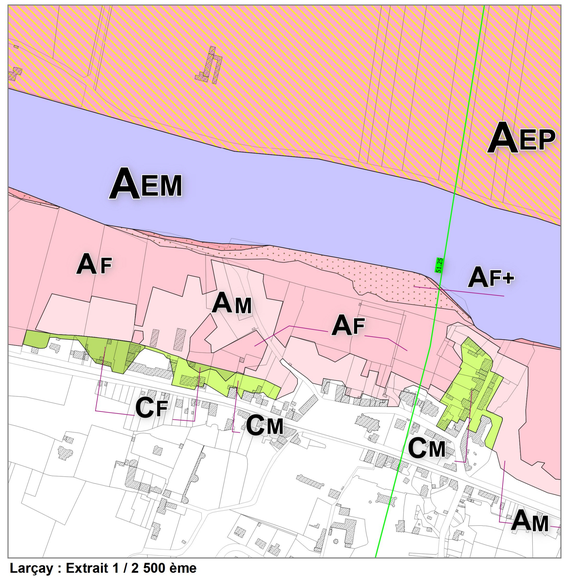

Larçay : Extrait 1 / 2 500 ème